

УТВЕРЖДАЮ
Директор МАОУ «СОШ № 2»



Исупова Е.В.

(подпись/Ф.И.О.)

(М.П.)

2024 года

ПАСПОРТ

доступности объекта социальной инфраструктуры
и предоставляемых на нем услуг

№ 2

"26" мая 2024 года

1. Общие сведения об объекте

1.1. Вид (наименование) объекта: Муниципальное автономное общеобразовательное учреждение «Средняя общеобразовательная школа № 2»

1.2. Полный почтовый адрес объекта: 623100, Свердловская область, г. Первоуральск, ул. Чкалова, 26

1.3. Сведения о размещении объекта:

отдельно стоящее здание (количество этажей) 4 этажа, 6639 кв. м,

часть здания нет этаж (а, ей) (или на - этаже), - кв. м,

наличие прилегающего земельного участка (да/нет), да, 14300 кв. м.

1.4. Год постройки здания 1950, последнего капитального ремонта 2001.

1.5. Дата предстоящих плановых ремонтных работ:

текущего 2024 г., капитального -.

1.6. Сведения об организации, расположенной на объекте:

1.6.1. Наименование организации, расположенной на объекте:

полное наименование (по учредительным документам):

Муниципальное автономное общеобразовательное учреждение «Средняя общеобразовательная школа № 2»

сокращенное наименование (по учредительным документам):

МАОУ «СОШ № 2»

1.6.2. Юридический адрес организации, телефон, электронная почта:

623100, Свердловская область, г. Первоуральск, ул. Чкалова, 26

1.6.3. Основание для пользования объектом (оперативное управление, аренда, собственность): оперативное управление

1.6.4. Форма собственности объекта (государственная (федеральная, региональная), муниципальная, частная): муниципальная

1.6.5. Вышестоящая организация (наименование):

Управление образования городского округа Первоуральск

1.6.6. Юридический адрес вышестоящей организации, телефон, электронная почта:

623101, Свердловская область, г. Первоуральск, ул. Советская, д. 9а, тел:

(3439) 62-92-10, (3439) 62-92-11, электронная почта: uo@prvadm.ru

07.06.2024

Исупова Е.В.

2. Характеристика деятельности организации на объекте (по обслуживанию населения)

2.1. Сфера деятельности (социальная защита, занятость, здравоохранение, культура, образование, транспорт, информация и связь, физическая культура и спорт): образование

2.2. Категории обслуживаемого населения по возрасту (дети, взрослые, все возрастные категории): дети 6,5 – 18 лет

2.3. Категории обслуживаемых инвалидов (инвалиды, передвигающиеся на креслах-колясках, инвалиды с нарушением опорно-двигательного аппарата, инвалиды с нарушением зрения, инвалиды с нарушением слуха, инвалиды с умственными нарушениями): инвалиды с патологией опорно-двигательного аппарата, инвалиды с нарушением зрения, инвалиды с нарушением слуха

2.4. Виды услуг: образовательная (реализует программы начального общего, основного общего и среднего общего образования, дополнительного образования

2.5. Форма оказания услуг (на объекте, с длительным пребыванием, с проживанием, на дому, дистанционно): на объекте, на дому, дистанционно

2.6. Плановая мощность:

посещаемость (количество обслуживаемых граждан в день) 1450 человек;

вместимость 850 человек;

пропускная способность 850 человек в одну смену.

2.7. Участие в исполнении индивидуальной программы реабилитации или абилитации инвалида (ребенка-инвалида) (да/нет): да

3. Состояние доступности объекта и предоставляемых на нем услуг

3.1. Путь следования к объекту пассажирским транспортом (описать маршрут движения с использованием пассажирского транспорта): пассажирский транспорт – автобусы № 1, 2, 11, 15, 16, 18, 19, 23, остановка «Поликлиника», пешком 533 м по ул. Володарского в сторону военкомата

наличие адаптированного пассажирского транспорта к объекту нет.

3.2. Путь к объекту от ближайшей остановки пассажирского транспорта:

3.2.1. Расстояние до объекта от остановки транспорта 533 метра.

3.2.2. Время движения (пешком) 12 минут.

3.2.3. Наличие выделенного от проезжей части пешеходного пути (да/нет): да.

3.2.4. Перекрестки (нерегулируемые, регулируемые, регулируемые со звуковой сигнализацией, таймером, нет): регулируемый, с таймером, нерегулируемые

3.2.5. Информация на пути следования к объекту (акустическая, тактильная, визуальная, нет): нет.

3.2.6. Перепады высоты на пути (съезды с тротуара) (нет/есть (описать)): есть, съезды с тротуара высотой 14 см.

их обустройство для инвалидов, передвигающихся на креслах-колясках (нет/есть (описать)): нет.

3.3. Организация доступности объекта и предоставляемых на нем услуг для инвалидов 1*

Номер строки	Категория инвалидов (вид нарушения)	Вариант организации доступности объекта и предоставляемых на нем услуг 2*
1.	Все категории инвалидов и маломобильных групп населения 3*	ДУ
2.	в том числе инвалиды:	
3.	передвигающиеся на креслах-колясках	ДУ
4.	с нарушением опорно-двигательного аппарата	ДУ
5.	с нарушением зрения	ДУ
6.	с нарушением слуха	ДУ
7.	с умственными нарушениями	А

1* С учетом СП 35-101-2001, СП 31-102-99.

2* Указывается один из вариантов:

"А" (доступность всех зон и помещений (универсальная));

"Б" (специально выделенные для инвалидов участки и помещения);

"ДУ" (дополнительная помощь сотрудника, услуги на дому, дистанционно);

"Нет" (не организована доступность).

3* Указывается худший из вариантов ответа.

3.4. Состояние доступности основных структурно-функциональных зон объекта

Номер строки	Основные структурно-функциональные зоны объекта	Состояние доступности объекта для основных категорий инвалидов 4*						Для всех категорий маломобильных групп населения 5*
		К (для передвигающихся на креслах-колясках)	О (с нарушениями опорно-двигательного аппарата)	С (с нарушениями зрения)	Г (с нарушениями слуха)	У (с умственными нарушениями)	ДП	
1.	Территория, прилегающая к зданию (участок)	ДП	ДП	ДП	ДП	ДП	ДП	ДП
2.	Вход (входы) в здание	ДУ	ДУ	ДУ	ДП	ДП	ДУ	ДУ
3.	Путь (пути) движения внутри здания, включая пути эвакуации	ДУ	ДУ	ДУ	ДУ	ДП	ДУ	ДУ
4.	Зона целевого назначения здания (целевого посещения объекта)	ДУ	ДП	ДЧ	ДУ	ДП	ДУ	ДУ
5.	Санитарно-гигиенические помещения	ДУ	ДУ	ДУ	ДП	ДП	ДУ	ДУ
6.	Система информации и связи (на всех зонах)	ДЧ	ДЧ	ДЧ	ДП	ДП	ДЧ	ДЧ
7.	Пути движения к объекту (от остановки транспорта)	ДЧ	ДЧ	ДУ	ДЧ	ДП	ДУ	ДУ
8.	Все зоны и участки 5*	ДУ	ДУ	ДУ	ДУ	ДП	ДУ	ДУ

4* Указывается:

ДП - доступно полностью (доступность для всех категорий инвалидов и других маломобильных групп населения);

ДЧ - доступно частично (достигаемость мест целевого назначения для отдельных категорий инвалидов);

ДУ - доступно условно (организация помощи сотрудниками организации или иной альтернативной формы обслуживания (на дому, дистанционно, иное));

нет - недоступно (не предназначен для посещения инвалидами и другими маломобильными группами населения).

5* Указывается худший из вариантов ответа.

3.5. Итоговое заключение о состоянии доступности объекта и предоставляемых на нем услуг: Объект доступен условно (организация помощи сотрудниками организации или иной альтернативной формы обслуживания (на дому, дистанционно))

4. Управленческое решение

4.1. Рекомендации по адаптации основных структурно-функциональных зон объекта:

Номер строки	Основные структурно-функциональные зоны объекта	Рекомендации по адаптации объекта (вид работы) 6*			
		не нуждается (доступ обеспечен)	ремонт (текущий, капитальный), оснащение оборудованием	индивидуальное решение с техническими средствами реабилитации	технические решения невозможны - организация альтернативной формы обслуживания
1.	Территория, прилегающая к зданию (участок)	Не нуждается			
2.	Вход (входы) в здание		Оборудование кнопки вызова на входах в здание		

3.	Путь (пути) движения внутри здания, включая пути эвакуации		Оборудование поручней по периметру движения в зоне обслуживания, перекатных пандусов в переходе из основного здания в пристрой		
4.	Зона целевого назначения здания (целевого посещения объекта)		Оборудование зоны назначения здания табличками брайля, тактильными дорожками по 1 этажу пристроя здания.		
5.	Санитарно-гигиенические помещения				При капитальном ремонте здания будет запланирована санитарная комната для инвалидов и маломобильных групп населения.

6.	Система информации и связи (на всех зонах)		Оборудование систем информации	
7.	Пути движения к объекту (от остановки транспорта)	Не нуждается		Технически НЕВОЗМОЖНО
8.	Все зоны и участки			

6* Указываются конкретные рекомендации по каждой структурно-функциональной зоне.


4.2. Период проведения работ: 2025-2030 г.г. в рамках исполнения (указать наименование программы или плана мероприятий по адаптации основных структурно-функциональных зон объекта):

программа по адаптации «Доступная среда»

4.3. Ожидаемый результат (по состоянию доступности объекта) после выполнения работ по адаптации основных структурно-функциональных зон объекта: улучшение доступности образовательной организации для инвалидов (по зрению, опорно-двигательного аппарата) и маломобильных групп населения.


5. Паспорт доступности объекта социальной инфраструктуры и предоставляемых на нем услуг (далее - Паспорт доступности объекта) разработан комиссией по проведению обследования и паспортизации объекта социальной инфраструктуры и предоставляемых на нем услуг (далее - Комиссия):

Председатель Комиссии:


 / Исупова Е.В., директор МАОУ «СОШ № 2»


Члены Комиссии:

 / Руденко Д.В., зам. директора по АХЧ МАОУ «СОШ № 2»

 / Шатова О.Г., зам. директора по инновационной деятельности МАОУ «СОШ № 2»

 / Халилова С.М., специалист по охране труда МАОУ «СОШ № 2»

 / Седова В.В., председатель городской местной организации Свердловской области Общероссийской общественной организации «Всероссийское общество инвалидов» (Первоуральская МО ВОИ)

 / Графова О.А., главный специалист Управления образования городского округа Первоуральск

6. Копия Паспорта доступности объекта направлена _____ (дата) в Управление социальной политики по городу Первоуральску для размещения информации о состоянии доступности объекта социальной инфраструктуры и предоставляемых на нем услуг для инвалидов и других маломобильных групп населения Свердловской области в автоматизированной информационной системе "Доступная среда Свердловской области" в информационно-телекоммуникационной сети "Интернет".